

ΑΠΟΣΠΑΣΜΑ

Από το αριθ.4/19-2-2024 πρακτικό τακτικής, συνεδρίασης της Δημοτικής Επιτροπής Ξάνθης

Αριθ. Απόφασης 21

Περίληψη

Εισηγήση στο Δημοτικό Συμβούλιο, για τη λήψη προσωρινών μέτρων ρύθμισης κυκλοφορίας, στα πλαίσια των Θρακικών Λαογραφικών Εορτών 2024

Στην Ξάνθη και στο Δημαρχιακό Κατάστημα σήμερα 19 Φεβρουαρίου 2024, ημέρα Δευτέρα και ώρα 10:30 σε συνήλθε σε τακτική συνεδρίαση, η Δημοτική Επιτροπή Ξάνθης, ύστερα από την αριθμ.πρωτ.4616/15-2-2024 έγγραφη πρόσκληση του Προέδρου της, Ευστράτιου Κοντού, Δημάρχου Ξάνθης, σύμφωνα με τις διατάξεις του άρθρου 75 του Ν.3852/2010, όπως έχει τροποποιηθεί και ισχύει, προκειμένου να συζητηθούν τα παρακάτω θέματα της ημερήσιας διάταξης.

Αφού διαπιστώθηκε νόμιμη απαρτία, γιατί σε σύνολο 9 μελών βρέθηκαν παρόντα 8 μέλη δηλαδή:

ΠΑΡΟΝΤΕΣ

- | | |
|---------------------------------|--------------------------|
| 1. Ευστράτιος Κοντός (Πρόεδρος) | 5. Ιωάννης Πεπονίδης |
| 2. Χαράλαμπος Ευστρατίου | 6. Κυριάκος Παπαδόπουλος |
| 3. Ιωάννης Ζερενίδης | 7. Σουά Μπεκήρ Ογλού |
| 4. Σιαμπάν Μπαντάκ | 8. Εμμανουήλ Τσέπελης |

ΑΠΟΝΤΕΣ

1. Εμμανουήλ Φανουράκης
(ο οποίος δεν προσήλθε, αν και νόμιμα προσκλήθηκε)

Ο Πρόεδρος, Ευστράτιος Κοντός, κήρυξε την έναρξη, της συνεδρίασης της Δημοτικής Επιτροπής, και αφού εισηγήθηκε το 2^ο θέμα της ημερήσιας διάταξης, έθεσε υπόψη των μελών την αριθμ.πρωτ.4436/14-2-2024 εισηγήση του Αντιδημάρχου ΔΤΥΔΞ, η οποία έχει ως εξής:

«Έχοντας υπόψη το με αρ.πρωτ.913/12-01-2024 έγγραφο της Διεύθυνσης Πολιτισμού Δήμου Ξάνθης, σχετικά με την λήψη μέτρων για τις Θρακικές Λαογραφικές Εορτές 2024 και σύμφωνα με το άρθρο 82 του Ν. 3463/06 εισηγούμαι θετικά τη ρύθμιση προσωρινών κυκλοφοριακών ρυθμίσεων για τις Θρακικές Λαογραφικές Εορτές 2024 ως εξής:

- 1) Απαγόρευση κυκλοφορίας το **Σάββατο 2 Μαρτίου 2024** για τις ανάγκες της «Ημέρας Λαογραφίας» τμήματος της 28ης Οκτωβρίου από το ύψος της πλατείας Ελευθερίας έως την Πλατεία Δημοκρατίας από τις 11:00 έως το τέλος της εκδήλωσης.
- 2) Απαγόρευση και απόσυρση οχημάτων, την **Κυριακή 10 Μαρτίου 2024** για τις ανάγκες της παιδικής καρναβαλικής παρέλασης, τμήματος της 28ης Οκτωβρίου από το ύψος της Φειδίου έως την πλατεία Δημοκρατίας από τις 10:00 έως το τέλος της εκδήλωσης.
- 3) Σε περίπτωση κακοκαιρίας η παιδική καρναβαλική παρέλαση θα πραγματοποιηθεί την **Παρασκευή 15 Μαρτίου** και ώρα 15:00.
- 4) Απαγόρευση και απόσυρση οχημάτων, το **Σάββατο 16 Μαρτίου 2024** για τις ανάγκες της νυχτερινής καρναβαλικής παρέλασης, τμήματος της 28ης Οκτωβρίου από το ύψος της Φειδίου έως την πλατεία Δημοκρατίας από τις 18:30 έως το τέλος της εκδήλωσης.
- 5) Απαγόρευση και απόσυρση οχημάτων, την **Κυριακή 17 Μαρτίου 2024** για τις ανάγκες της μεγάλης καρναβαλικής παρέλασης, στη διαδρομή 28ης Οκτωβρίου (από το ύψος της Τζαβέλα) πλατεία Δημοκρατίας - Βασιλέως Κων/νου - Βασιλίσσης Σοφίας (έως το ύψος της Έβρου), από τις 09:00 έως το τέλος της εκδήλωσης.
- 6) Απαγόρευση κυκλοφορίας οχημάτων, την **Παρασκευή 15 και το Σάββατο 16 Μαρτίου 2024**, των οδών Βασιλέως Κων/νου και Βασιλίσσης Σοφίας (έως το ύψος της γέφυρας του Κοσύνθου), από τις 19:00 έως τις 03:00 για την καλύτερη εξυπηρέτηση των επισκεπτών».

Επακολούθησε συζήτηση και πλήρης περιγραφή των συζητηθέντων, βρίσκεται καταγεγραμμένη σε ηλεκτρονική μορφή που τηρείται στο αρχείο του γραφείου της Δημοτικής Επιτροπής.

Τέλος ο Πρόεδρος, κάλεσε τα μέλη να αποφασίσουν σχετικά.

Η ΔΗΜΟΤΙΚΗ ΕΠΙΤΡΟΠΗ

Ύστερα από διαλογική συζήτηση και ανταλλαγή απόψεων, έχοντας υπόψη την εν λόγω εισηγήση

ΑΠΟΦΑΣΙΖΕΙ ΟΜΟΦΩΝΑ





Εισηγείται στο Δημοτικό Συμβούλιο, τη λήψη προσωρινών μέτρων ρύθμισης κυκλοφορίας, στα πλαίσια των Θρακικών Λαογραφικών Εορτών 2024, ως εξής:

- 1) Απαγόρευση κυκλοφορίας το **Σάββατο 2 Μαρτίου 2024** για τις ανάγκες της «Ημέρας Λαογραφίας» τμήματος της 28ης Οκτωβρίου από το ύψος της πλατείας Ελευθερίας έως την Πλατεία Δημοκρατίας από τις 11:00 έως το τέλος της εκδήλωσης.
- 2) Απαγόρευση και απόσυρση οχημάτων, την **Κυριακή 10 Μαρτίου 2024** για τις ανάγκες της παιδικής καρναβαλικής παρέλασης, τμήματος της 28ης Οκτωβρίου από το ύψος της Φειδίου έως την πλατεία Δημοκρατίας από τις 10:00 έως το τέλος της εκδήλωσης.
- 3) Σε περίπτωση κακοκαιρίας η παιδική καρναβαλική παρέλαση θα πραγματοποιηθεί την **Παρασκευή 15 Μαρτίου** και ώρα 15:00.
- 4) Απαγόρευση και απόσυρση οχημάτων, το **Σάββατο 16 Μαρτίου 2024** για τις ανάγκες της νυχτερινής καρναβαλικής παρέλασης, τμήματος της 28ης Οκτωβρίου από το ύψος της Φειδίου έως την πλατεία Δημοκρατίας από τις 18:30 έως το τέλος της εκδήλωσης.
- 5) Απαγόρευση και απόσυρση οχημάτων, την **Κυριακή 17 Μαρτίου 2024** για τις ανάγκες της μεγάλης καρναβαλικής παρέλασης, στη διαδρομή 28ης Οκτωβρίου (από το ύψος της Τζαβέλα) πλατεία Δημοκρατίας - Βασιλέως Κων/νου - Βασιλίσσης Σοφίας (έως το ύψος της Έβρου), από τις 09:00 έως το τέλος της εκδήλωσης.
- 6) Απαγόρευση κυκλοφορίας οχημάτων, την **Παρασκευή 15 και το Σάββατο 16 Μαρτίου 2024**, των οδών Βασιλέως Κων/νου και Βασιλίσσης Σοφίας (έως το ύψος της γέφυρας του Κοσύνθου), από τις 19:00 έως τις 03:00 για την καλύτερη εξυπηρέτηση των επισκεπτών.

Αναλυτικά στον παρακάτω χάρτη παρουσιάζονται τα σημεία και οι θέσεις διεξαγωγής των σημαντικότερων εκδηλώσεων, που διοργανώνονται στο πλαίσιο των Θρακικών Λαογραφικών Εορτών και κατά τις οποίες απαιτούνται κυκλοφοριακές ρυθμίσεις.

ΥΠΟΜΝΗΜΑ



Σημαντικές Τοποθεσίες

-  Οικισμός Παλιάς Ξάνθης
-  Δημαρχείο
-  Πολυτεχνική Σχολή ΔΠΘ
-  Χώρος Στάθμευσης

Εκδηλώσεις

-  Μουσική Σκηνή
-  Μουσική Σκηνή
-  Μουσική Σκηνή
-  Κάμφο "Τζάρου"

Καρναβαλική Παρέλαση

-  Πατριάρχου Κυρίλλου
-  Βασ. Σοφίας



Σημεία και θέσεις διεξαγωγής σημαντικών εκδηλώσεων που διεξάγονται στο πλαίσιο των Θρακικών Λαογραφικών Εορτών 2024.

Καρναβαλική Παρέλαση

Παρακάτω παρουσιάζεται η πορεία της Μεγάλης Καρναβαλικής Παρέλασης που διεξάγεται στο πλαίσιο των Θρακικών Λαογραφικών Εορτών στην Ξάνθη. Στο χάρτη απεικονίζονται ο χώρος συγκέντρωσης των καρναβαλικών πληρωμάτων, η κλειστή πορεία της παρέλασης, καθώς και τα σημεία διαφυγής από τα τοποθετημένα κιγκλιδώματα.



Πορεία της Μεγάλης Καρναβαλικής Παρέλασης η οποία διεξάγεται στο πλαίσιο των Θρακικών Λαογραφικών Εορτών.

Κυκλοφοριακές Ρυθμίσεις

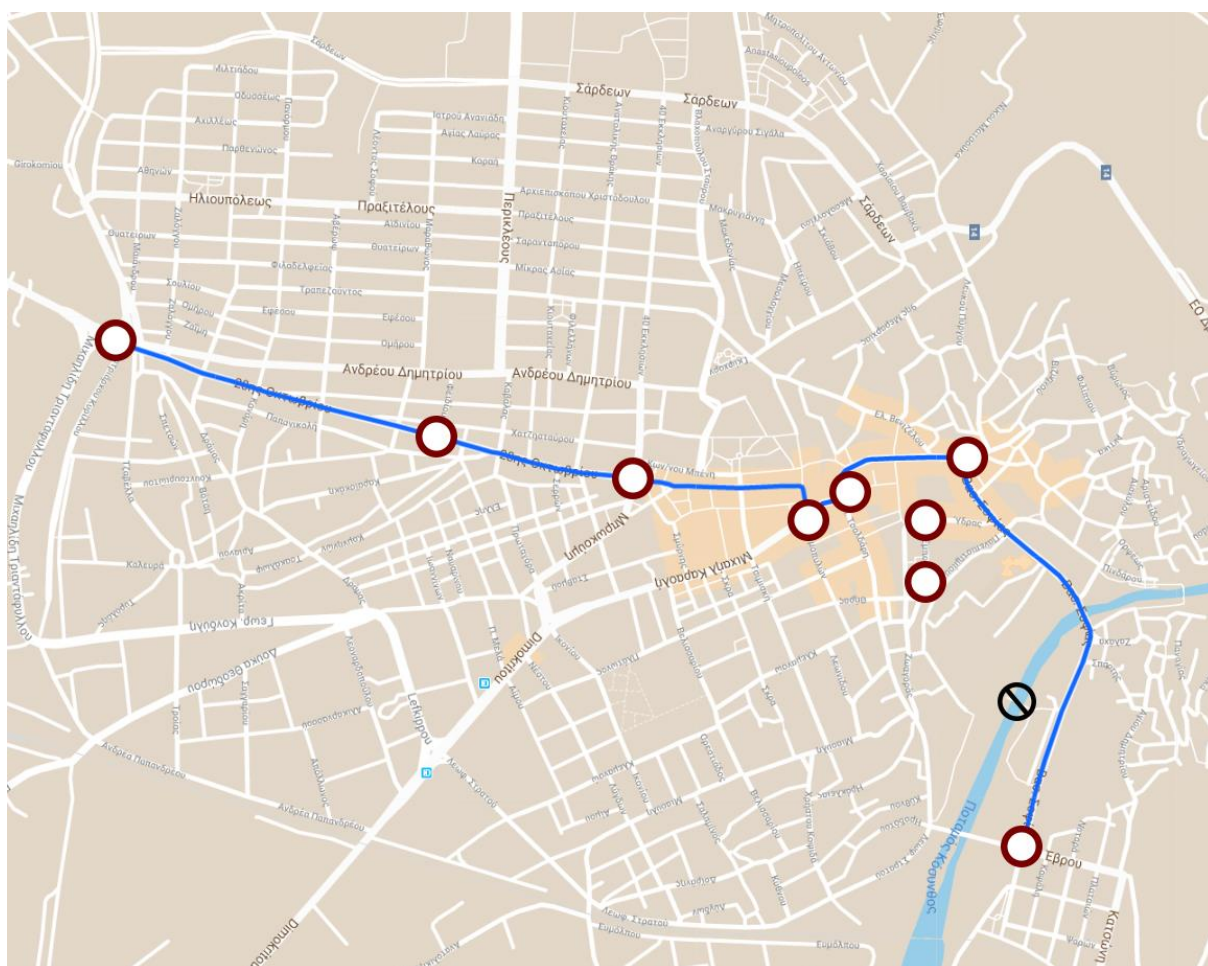
Για την ομαλή και ασφαλή διεξαγωγή της κυκλοφορίας των πεζών και των οχημάτων, κατά τη διάρκεια διεξαγωγής των σημαντικότερων εκδηλώσεων των Θρακικών Λαογραφικών Εορτών, προτείνονται από το Σάββατο 2 Μαρτίου 2024 έως την Κυριακή 17 Μαρτίου 2024 οι κάτωθι κυκλοφοριακές ρυθμίσεις στην πόλη της Ξάνθης:

1. Απαγόρευση κυκλοφορίας και απόσυρση οχημάτων σε τμήμα της οδού 28ης Οκτωβρίου, από την πλατεία Ελευθερίας έως την πλατεία Δημοκρατίας, το Σάββατο 2 Μαρτίου 2024 για τις ανάγκες διεξαγωγής της Λαογραφικής Παρέλασης (Ημέρα Λαογραφίας), από τις 11:00 έως το τέλος της εκδήλωσης.
2. Απαγόρευση κυκλοφορίας και απόσυρση οχημάτων σε τμήμα της οδού 28ης Οκτωβρίου, από τη συμβολή της με την οδό Φειδίου έως την πλατεία Δημοκρατίας, την Κυριακή 10 Μαρτίου 2024 για τις ανάγκες διεξαγωγής της Παιδικής Καρναβαλικής Παρέλασης από τις 10:00 έως τη λήξη της εκδήλωσης. Σε περίπτωση κακοκαιρίας η διεξαγωγή της Παιδικής Καρναβαλικής Παρέλασης θα πραγματοποιηθεί την Παρασκευή 15 Μαρτίου 2024 στις 15:00, οπότε και θα ισχύσουν οι συγκεκριμένες κυκλοφοριακές ρυθμίσεις.
3. Απαγόρευση κυκλοφορίας και απόσυρση οχημάτων σε τμήμα της οδού 28ης Οκτωβρίου, από τη συμβολή της με την οδό Φειδίου έως την πλατεία Δημοκρατίας, το Σάββατο 16 Μαρτίου 2024 για τις

ανάγκες διεξαγωγής της Νυχτερινής Καρναβαλικής Παρέλασης από τις 18:30 έως τη λήξη της εκδήλωσης.

4. Απαγόρευση κυκλοφορίας των οχημάτων στην οδό Βασ. Κων/νου και στην οδό Βασ. Σοφίας (έως τη συμβολή της με την οδό Έβρου) την Παρασκευή 15 και το Σάββατο 16 Μαρτίου 2024 από τις 19:00 έως 3:00 της επόμενης ημέρας για την καλύτερη εξυπηρέτηση των επισκεπτών.
5. Απαγόρευση κυκλοφορίας και απόσυρση οχημάτων από την αρχή της οδού 28ης Οκτωβρίου (από το ύψος της οδού Τζαβέλα) έως την πλατεία Δημοκρατίας, καθώς και στο σύστημα των οδών Βασ. Κων/νου και Βασ. Σοφίας (έως τη συμβολή της με την οδό Έβρου) την Κυριακή 17 Μαρτίου 2024 για τις ανάγκες διεξαγωγής της Μεγάλης Καρναβαλικής Παρέλασης από τις 9:00 έως τη λήξη της εκδήλωσης.
Επιπλέον, για λόγους ασφαλείας προτείνεται η απαγόρευση της διέλευσης πεζών από την κρεμαστή μεταλλική γέφυρα του ποταμού Κοσύνθου, πλησίον του χώρου πρασίνου έναντι του Γηπέδου ΑΟΞ λόγω τοποθέτησης πυροτεχνημάτων.

Κατά τη διάρκεια των παραπάνω απαγορεύσεων θα επιτρέπεται στις αναφερόμενες περιοχές η είσοδος οχημάτων (α) υπαλλήλων του Δήμου Ξάνθης, (β) μελών των Πολιτιστικών Συλλόγων που συμμετέχουν στις εκδηλώσεις, καθώς και οχημάτων έκτακτης ανάγκης.



Κόμβοι οδικού δικτύου όπου προτείνονται να εφαρμοστούν ρυθμίσεις και χωρικές διευθετήσεις για τις ανάγκες διεξαγωγής των εκδηλώσεων που διοργανώνονται στο πλαίσιο των Θρακικών Λαογραφικών Εορτών 2024.

Κόμβος: Οδός 28ης Οκτωβρίου – Πλατεία Ελευθερίας

Αστυνόμηση και ρύθμιση κυκλοφορίας το Σάββατο 2 Μαρτίου 2024 από τις 11:00 έως τη λήξη προγραμματισμένης εκδήλωσης.

Πρόβλεψη τοποθέτησης κώνων κυκλοφορίας τουλάχιστον 70 cm από εύκαμπτο PVC – προστατευτικών ταινιών.



Κόμβος: Οδός Μιχαήλ Καραολή - Πλατεία Δημοκρατίας

Αστυνόμηση και ρύθμιση κυκλοφορίας με παράλληλη πρόβλεψη τοποθέτησης κώνων κυκλοφορίας τουλάχιστον 70 cm από εύκαμπτο PVC – προστατευτικών ταινιών τις ημέρες:

- Σάββατο 2 Μαρτίου 2024 από τις 11:00 έως τη λήξη προγραμματισμένης εκδήλωσης.
- Κυριακή 10 Μαρτίου 2024 από τις 10:00 έως τη λήξη προγραμματισμένης εκδήλωσης.
- Σάββατο 16 Μαρτίου 2024 από τις 18:30 έως τη λήξη προγραμματισμένης εκδήλωσης.
- Κυριακή 17 Μαρτίου 2024 από τις 9:00 έως τη λήξη προγραμματισμένης εκδήλωσης.



Κόμβος: Οδός 28ης Οκτωβρίου – Οδός Φειδίου

Αστυνόμηση και ρύθμιση κυκλοφορίας με παράλληλη πρόβλεψη τοποθέτησης κώνων κυκλοφορίας τουλάχιστον 70 cm από εύκαμπτο PVC – προστατευτικών ταινιών τις ημέρες:

- Κυριακή 10 Μαρτίου 2024 από τις 10:00 έως τη λήξη προγραμματισμένης εκδήλωσης.
- Σάββατο 16 Μαρτίου 2024 από τις 18:30 έως τη λήξη προγραμματισμένης εκδήλωσης.



Κόμβος: Οδός Βασ. Σοφίας – Πλατεία Αντίκα

Αστυνόμηση και ρύθμιση κυκλοφορίας με παράλληλη πρόβλεψη τοποθέτησης κώνων κυκλοφορίας τουλάχιστον 70 cm από εύκαμπτο PVC – προστατευτικών ταινιών τις ημέρες:

- Παρασκευή 15 Μαρτίου 2024 από 19:00 έως 3:00 της επόμενης ημέρας.
- Σάββατο 16 Μαρτίου 2024 από 19:00 έως 3:00 της επόμενης ημέρας.
- Κυριακή 17 Μαρτίου 2024 από τις 9:00 έως τη λήξη προγραμματισμένης εκδήλωσης.



Κόμβος: Οδός Βασ. Κωνσταντίνου – Οδός Παναγή Τσαλδάρη

Αστυνόμηση και ρύθμιση κυκλοφορίας με παράλληλη πρόβλεψη τοποθέτησης κώνων κυκλοφορίας τουλάχιστον 70 cm από εύκαμπτο PVC – προστατευτικών ταινιών τις ημέρες:

- Παρασκευή 15 Μαρτίου 2024 από 19:00 έως 3:00 της επόμενης ημέρας.

- Σάββατο 16 Μαρτίου 2024 από 19:00 έως 3:00 της επόμενης ημέρας.
- Κυριακή 17 Μαρτίου 2024 από τις 9:00 έως τη λήξη προγραμματισμένης εκδήλωσης.



Κόμβος: Οδός Πανεπιστημίου – Πλατεία Εμπορίου

Αστυνόμηση και ρύθμιση κυκλοφορίας με παράλληλη πρόβλεψη τοποθέτησης κόνων κυκλοφορίας τουλάχιστον 70 cm από εύκαμπτο PVC – προστατευτικών ταινιών τις ημέρες:

- Παρασκευή 15 Μαρτίου 2024 από 19:00 έως 3:00 της επόμενης ημέρας.
- Σάββατο 16 Μαρτίου 2024 από 19:00 έως 3:00 της επόμενης ημέρας.
- Κυριακή 17 Μαρτίου 2024 από τις 9:00 έως τη λήξη προγραμματισμένης εκδήλωσης.



Κόμβος: Οδός Ύδρας – Πλατεία Εμπορίου

Αστυνόμηση και ρύθμιση κυκλοφορίας με παράλληλη πρόβλεψη τοποθέτησης κόνων κυκλοφορίας τουλάχιστον 70 cm από εύκαμπτο PVC – προστατευτικών ταινιών τις ημέρες:

- Παρασκευή 15 Μαρτίου 2024 από 19:00 έως 3:00 της επόμενης ημέρας.
- Σάββατο 16 Μαρτίου 2024 από 19:00 έως 3:00 της επόμενης ημέρας.

➤ Κυριακή 17 Μαρτίου 2024 από τις 9:00 έως τη λήξη προγραμματισμένης εκδήλωσης.



Κόμβος: Οδός 28^{ης} Οκτωβρίου – Οδός Τζαβέλα

Αστυνόμηση και ρύθμιση κυκλοφορίας την Κυριακή 17 Μαρτίου 2024 από τις 9:00 ώρες έως τη λήξη προγραμματισμένης εκδήλωσης.

Πρόβλεψη τοποθέτησης κώνων κυκλοφορίας τουλάχιστον 70 cm από εύκαμπτο PVC – προστατευτικών ταινιών.



Κόμβος: Οδός Βασ. Σοφίας – Οδός Έβρου

Αστυνόμηση και ρύθμιση κυκλοφορίας με παράλληλη πρόβλεψη τοποθέτησης κώνων κυκλοφορίας τουλάχιστον 70cm από εύκαμπτο PVC – προστατευτικών ταινιών τις ημέρες:

- Παρασκευή 15 Μαρτίου 2024 από 19:00 έως 3:00 της επόμενης ημέρας.
- Σάββατο 16 Μαρτίου 2024 από 19:00 έως 3:00 της επόμενης ημέρας.

➤ Κυριακή 17 Μαρτίου 2024 από τις 9:00 έως τη λήξη προγραμματισμένης εκδήλωσης.



Πεζογέφυρα ποταμού Κοσύνθου

Απαγόρευση διέλευσης πεζών την Κυριακή 17 Μαρτίου 2024 από την πεζογέφυρα του ποταμού Κοσύνθου στο χώρο πρασίνου έναντι του Γηπέδου ΑΟΞ λόγω τοποθέτησης πυροτεχνημάτων.

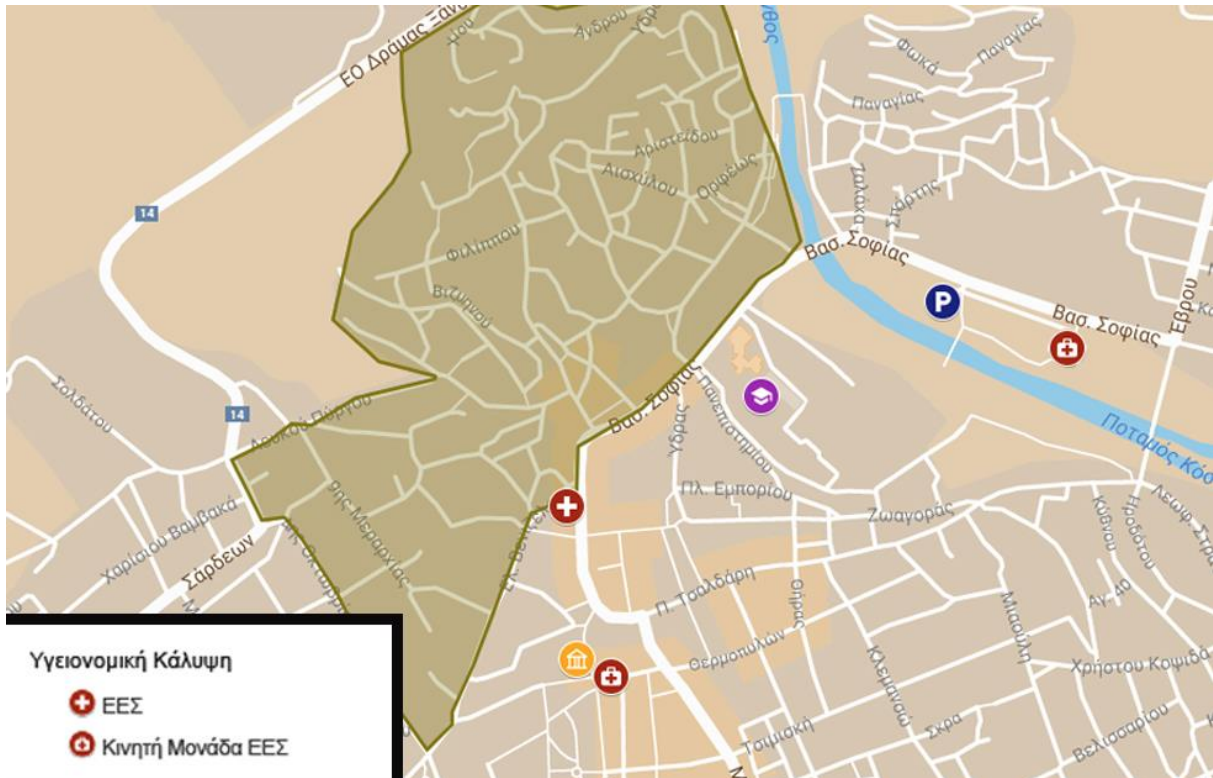


Υγειονομική Κάλυψη – Οχήματα διάσωσης

Στην υγειονομική κάλυψη των εκδηλώσεων συμβάλουν ομάδες εθελοντών όπως ο Ελληνικός Ερυθρός Σταυρός – Σώμα Εθελοντών Σαμαρειτών και Διασωστών Ξάνθης.

Το Σώμα Εθελοντών Σαμαρειτών και Διασωστών Ξάνθης του Ελληνικού Ερυθρού Σταυρού, ανέλαβε με επιτυχία στις προηγούμενες διοργανώσεις την υγειονομική κάλυψη των Θρακικών Λαογραφικών Εορτών, δηλαδή παροχή πρώτων βοηθειών και διακομιδή στο Νοσοκομείο.

Προτείνεται και φέτος η Κεντρική Υγειονομική Μονάδα και το όχημα του Σώματος να βρίσκονται στην πλατεία Δημοκρατίας, με την πόλη της Ξάνθης να χωρίζεται σε τομείς, όπου θα ευρίσκονται ομάδες Σαμαρειτών και Διασωστών που θα παρέχουν επιτόπου τις πρώτες βοήθειες σε όσους τις έχουν ανάγκη ή θα συνεισφέρουν στη διακομιδή στο Γενικό Νοσοκομείο Ξάνθης σε συνεργασία με το νοσηλευτικό προσωπικό του φορέα.



Ο Ελληνικός Ερυθρός Σταυρός Ξάνθης έχει την έδρα του στην οδό Ελ. Βενιζέλου.

Η Κινητή Υγειονομική Μονάδα του ΕΕΣ θα βρίσκεται στην Πλατεία Δημοκρατίας και στην περιοχή απέναντι από το Γήπεδο ΑΟΞ.

.....
Συντάχθηκε το πρακτικό αυτό και υπογράφηκε όπως ακολουθεί.

Η ΔΗΜΟΤΙΚΗ ΕΠΙΤΡΟΠΗ

Ο Πρόεδρος
Ευστράτιος Κοντός
(υπογραφή)

Τα μέλη
(Ακολουθούν υπογραφές)

Ακριβές απόσπασμα
Ξάνθη, 19-2-2024
Με εντολή Δημάρχου
Η Γραμματέας της Δημοτικής Επιτροπής
Μαρία Άννα Ανδρέου