





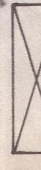




ΥΠΟΜΝΗΜΑ

-  Οριο Πολεοδομικής Ενότητας - Γειτονιάς
City Planning Unit-Neighborhood Boundary
-  Οριο Κεντρικής Περιοχής
Central Area Boundary
-  Οριο Πυκνοδομημένης Περιοχής
Densely Built-up Area Boundary
-  Ρυμοτομική Γραμμή (πράσινη)
Street Line (green)
-  Οικοδομική Γραμμή (κόκκινη)
Building Line (red)
-  Προτεινόμενο για Κήρυξη Παραδοσιακού ή Διατηρητέου Κτίσιου
Traditional or Requiring Preservation Building Proposed to Be Listed
-  Αμυγνής Κατοικία
Residential
-  Γενική Κατοικία
Mixed Residential
-  Α
Οριο Περιοχής Προτεινόμενης σαν Ιδιαίτερου Φυσικού Κάλλους
Boundary of Place Proposed for its Special Natural Beauty
- *****

Γ 83944/88

Έγκριση πολεοδομικής μελέτης των περιοχών Ιμαζιώ 8^{ου} και Ήλιος 4^{ου} αποθηκών του Δήμου Ξάνθης (Υ. Ξάνθη).


30 Ιανουαρίου 1989
Δ/ΝΤΗΣ

Ν. ΚΑΚΚΟΤΑΚΗΣ

ΠΟΛΕΟΔΟΜΙΚΗ ΜΕΛΕΤΗ - ΕΠΕΚΤΑΣΗ

ΚΕΝΤΡΟΝ Φ.Χ. 1: ΗΜΕΡΟΜΗΝΙΑ ΦΩΤΟΛΗΨΙΑΣ ΟΜΑΔΑ ΜΕΛΕΤΗΣ

ΔΙΑΝΟΜΗ ΠΙΝΑΚΙΔΩΝ



25 Μαρτίου 89

9 Μαρτίου 89



ΧΑΡΤΗΣ

2.1

ΚΑΙΜΑΚΑ 1:1000

Ρυμοτομικό σχέδιο

ΣΑΜΑΚΩΒ

ΝΟΜΟΣ ΞΑΝΘΗΣ