

ΥΠΟΜΝΗΜΑ

- ||||||| Οριο Πολεοδομικής Ενότητας - Γειτονιάς  
City Planning Unit-Neighborhood Boundary
- - - - - Οριο Κεντρικής Περιοχής  
Central Area Boundary
- Οριο Πυκνοδομημένης Περιοχής  
Densely Built-up Area Boundary
- Ρυμοτομική Γραμμή (πράσινη)  
Street Line (green)
- Οικοδομική Γραμμή (κόκκινη)  
Building Line (red)
- Προτεινόμενο για Κήρυξη Παραδοσιακό ή Διατηρητέο Κτίσμα  
Traditional or Requiring Preservation Building Proposed to Be Listed
- Αμιγής Κατοικία  
Residential
- Γενική Κατοικία  
Mixed Residential
- \*\*\*\*\* Οριο Περιοχής Προτεινόμενης σαν Ιδιαίτερου Φυσικού Κάλλους  
Boundary of Place Proposed for its Special Natural Beauty

*βόρεια με το Φ.Κ.*

Γ. 83944/88

*"Έγγραφο πολεοδομίας μελέτης  
των τμημάτων "5 και "6" και "Πετρελάι-  
αποθηκών του δήμου Ξάνθης (π. ανατολ.)"*

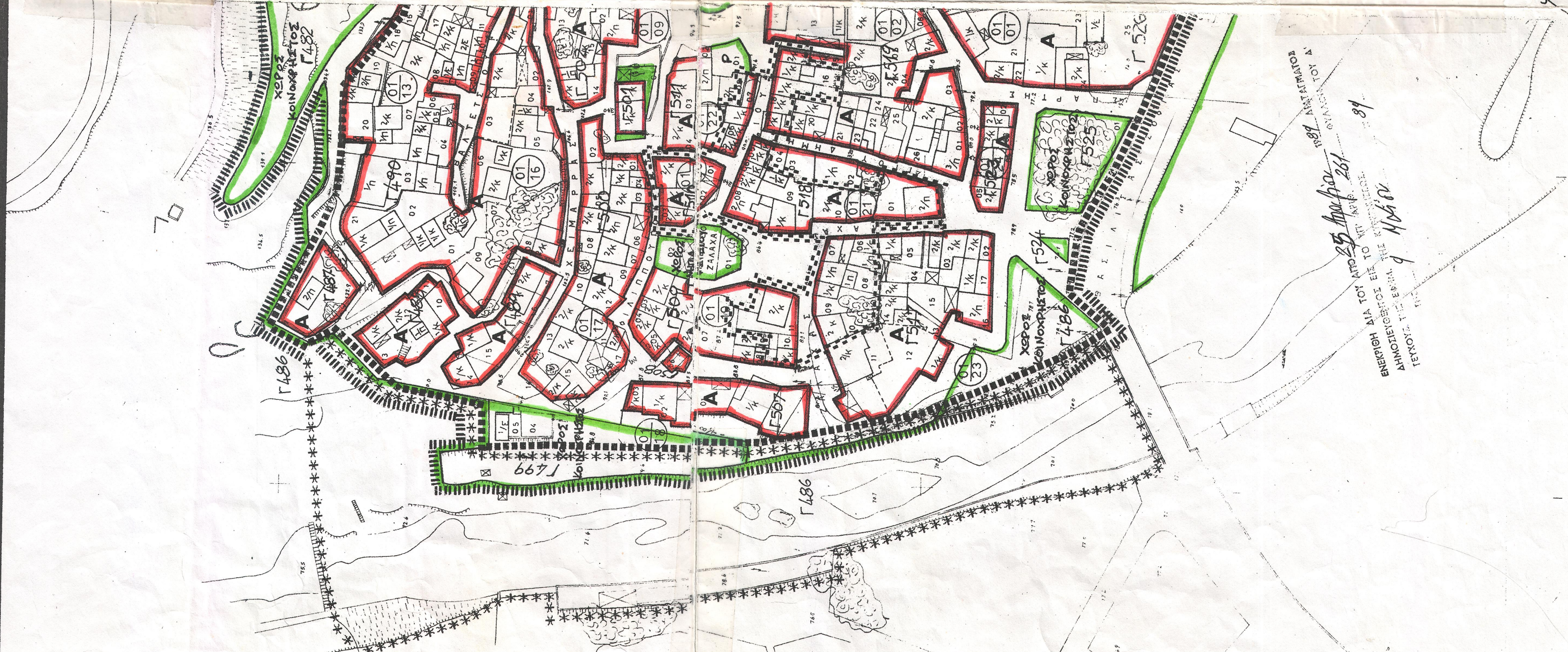

30 Ιανουαρίου 1989  
Ο Δ/ΝΤΗΣ

Ν. ΚΟΚΚΟΤΑΚΗΣ


ΠΟΛΕΟΔΟΜΙΚΗ ΜΕΛΕΤΗ - ΕΠΕΚΤΑΣΗ

ΚΕΝΤΡΟΝ Φ.Χ. 1:  
Φ - Α  
ΗΜΕΡΟΜΗΝΙΑ  
ΦΩΤΟΛΗΨΙΑΣ  
ΟΜΑΔΑ ΜΕΛΕΤΗΣ

ΔΙΑΝΟΜΗ ΠΙΝΑΚΙΔΩΝ



*ΑΝΚΕΥΗ ΤΗΣ ΕΡΕΥΡΗΣ ΤΗΣ ΚΑΤΑΣΤΑΣΗΣ  
ΕΝΕΡΓΕΙΑΣ ΤΟΥ ΤΟΠΟΥ ΑΣ.Π. 261  
25/10/89  
89*



ΚΛΙΜΑΚΑ  
1:1000

Ρυμοτομικό σχέδιο

ΣΑΜΑΚΩΒ  
ΝΟΜΟΣ ΞΑΝΘΗΣ